

Tillhör Kommunalfullmäktiges i Tommarp beslut den 31/10 1967, § 94, intygar Simrishamn i stads-kansliet den 27/11 1967

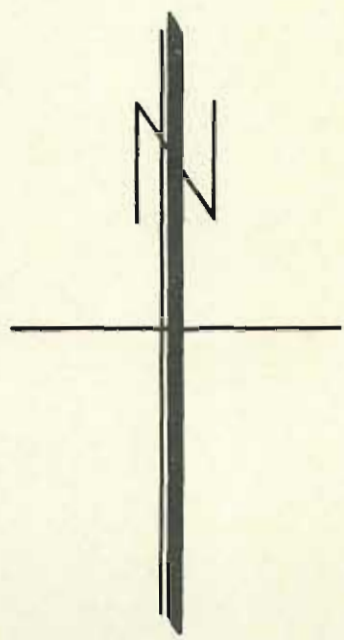
Lennart Haglund
/Lennart Haglund/
Kanslisekreterare

FÖRSLAG TILL BYGGNADSPLAN FÖR FASTIG- HETEN SKRÄDDARÖD 125 M.M. I ÖSTRA VEMMERLÖVS SOCKEN, TOMMARPS KOMMUN, KRISTIANSTADS LÄN.

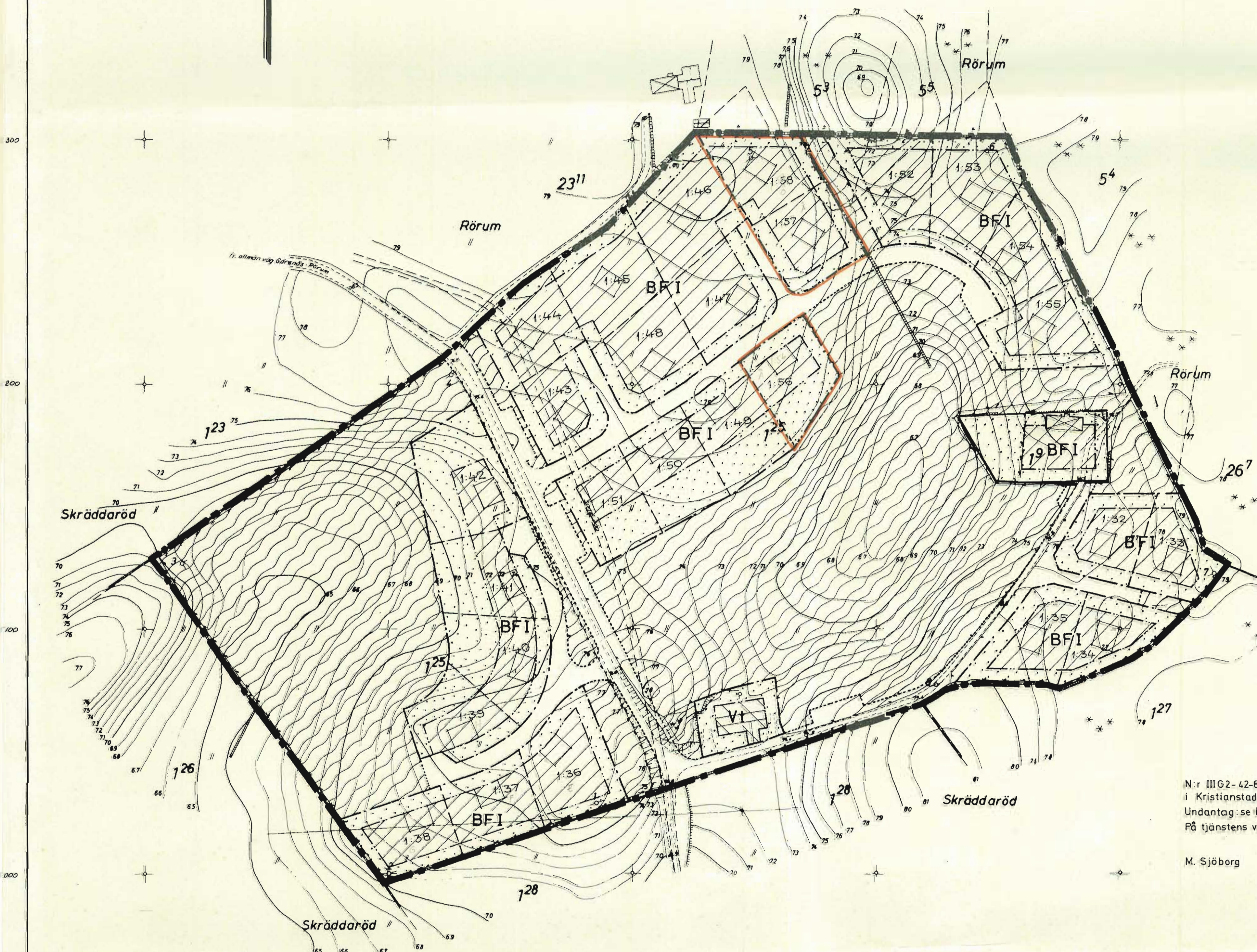
UPPRÄTTAT AV KOMMUNERNAS KONSULTBYRÅ-LBF
KRISTIANSTAD I JUNI 1967.

Allan Nilsson
ALLAN NILSSON
ARKITEKT SAR

Bertil Olsson
BERTIL OLSSON
INGENJÖR SBR



H:1 29.4.70

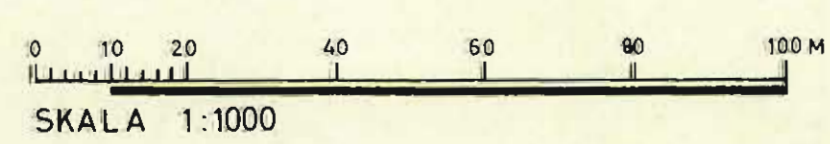


- BETECKNINGAR:**
- BYGGNADSPLANEKARTAN**
GRÄNSBETECKNINGAR
- GRÄNS FÖR BYGGNADSPLANEOMRÅDE
 - OMRÅDESGRÄNS
 - BESTÄMMELSEGRÄNS
 - GRÄNSLINJER EJ AVSEDDA ATT FASTSTÄLLAS
- OMRÅDESBETECKNINGAR**
- ALLMÄN PLATS
 - VÄGMARK
 - PARK ELLER PLANTERING
- BYGGNADSMARK**
- OMRÅDE FÖR BOSTADSÄNDAMÅL, FRISTÄENDE HUS
- SPECIALOMRÅDE**
- OMRÅDE FÖR VATTENTÄKT
- ÖVRIGA BETECKNINGAR**
- MARK SOM ICKE FÅR BEBYGGAS
 - VÅNINGANTAL
 - FÖRESLAGEN BYGGNAD

GRUNDKARTANS BETECKNINGAR ENLIGT LANTMÄTERISTYRELSEN ANVISNINGAR.
GRUNDKARTAN UPPRÄTTAD AV LANTMÄTARE BERTIL FROSTENSON ÅR 1966.

N:r III G2-42-67 Tillhör länsstyrelsens i Kristianstads län beslut den 29.4.1970. Undantag: se beslutet. På tjänstens vägnar:

M. Sjöborg



Kopierat efter originalplanering
Stockholm den 29/11 1970
SVENSKA BEBYGGNINGENS AB
G. Lundberg
G. Lundberg

H:1