




Antaget av BN 1988-04-18

Laga kraft 1988-

P L A N K A R T A

GRÄNSBETECKNINGAR

-  Fastighetsgräns  
 Kvartersgräns  
 Gräns mellan nya fastigheter m m (lotter)

PLANBESTÄMMELSER

## §1 FÖRÄNDRING AV DETALJPLAN

Detaljplanen anses ha den utformningen att den nordost om linjen 3 - 4 belägna delen av Skeppet 8 skall ingå i allmän plats.

## §2 AVGRÄNSNING

Denna fastighetsplan omfattar den på plankartan avgränsade kvartersmarken inom Skeppet 8. Den tomtindelning som fastställdes den 31 december 1874 är upphävd också inom fastighetens hörn utanför linjerna 1 - 2 och 3 - 4.

## §3 FASTIGHETSINDELNING

Fastighetens kvartersmark skall delas in i två fastigheter för bebyggelse och en samfällighet enligt plankartan och beskrivning.

Skala 1:200



Förstorat och kompletterat utdrag ur primärkartans fastighetsblad.

## F A S T I G H E T S P L A N

Plankarta med planbestämmelser

Övriga handlingar:

- Beskrivning
- Fastighetsförteckning

S K E P P E T 8

Simrishamns stadsregisterområde och kommun  
1988-03-09

Sven Gunnarsson  
Distriktslantmätare

