








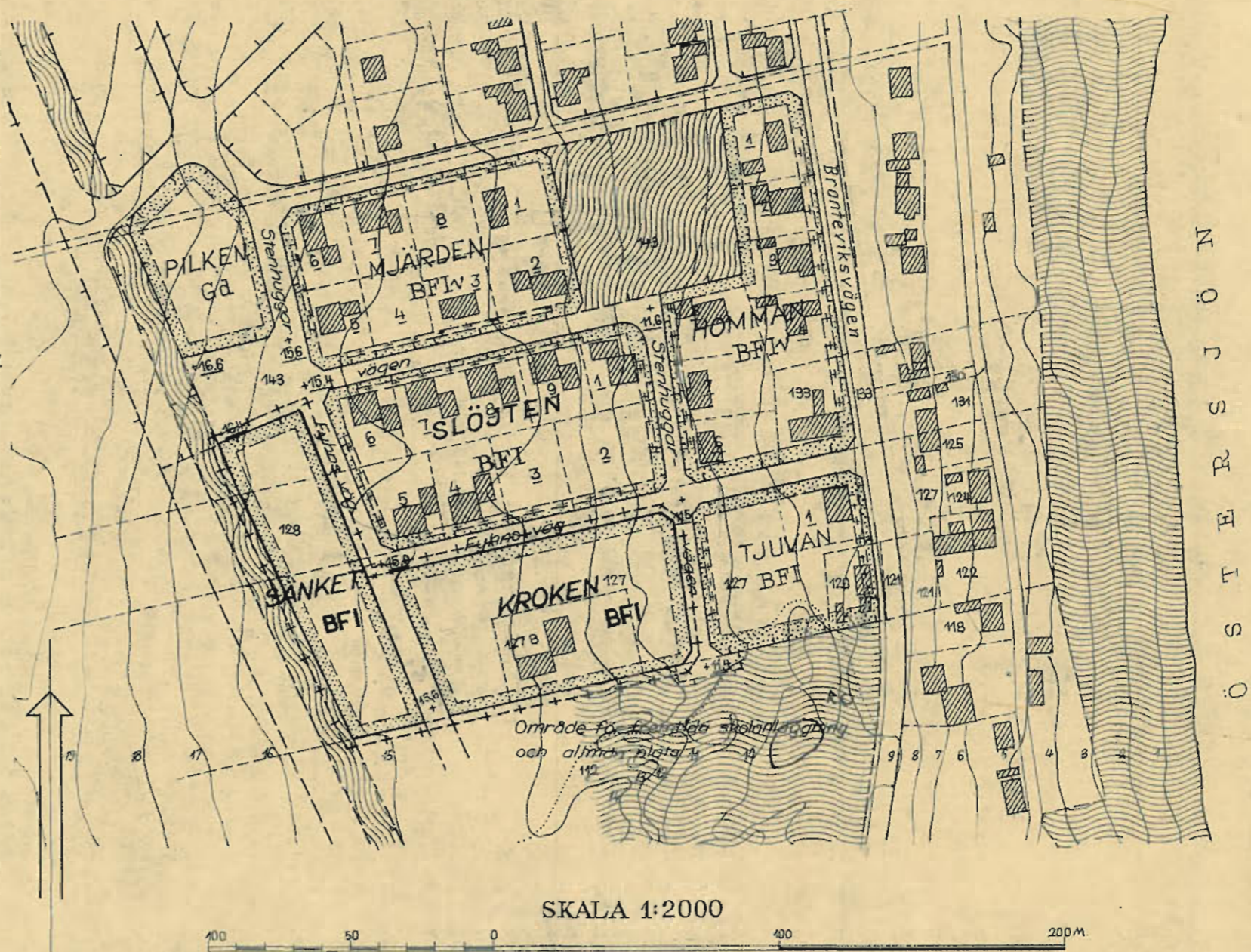
FÖRSLAG TILL UTVIDGNING AV STADSPLANEN
FÖR SIMRISLUNDSOMRÅDET (Kv. Sänket, Kroken) I SIMRISHAMN

Upprättat i augusti 1966 av

Stadsingenjör

BETECKNINGAR:

- + — + Linje belägen tre m. utanför det område som förslaget avser.
- — — Gällande gräns för byggnadskvarter, avsedd att bibehållas.
- — — Föreslagen gräns för byggnadskvarter.
- — — Gällande gräns för andra områden än byggnadskvarter, avsedd att bibehållas.
- — — Föreslagen gräns för andra områden än byggnadskvarter.
- — — Gräns mellan områden med olika bestämmelser.
-  Allmän plats: gata resp. park eller plantering.
- B** Område för bostadsändamål.
-  Område som icke får bebyggas.
-  Område som endast får bebyggas med uthus, garage och dyl. mindre byggnader.
- F** Fristående byggnadssätt.
- I** Tillåtet våningsantal: en våning.
- +16.6 Gällande gatuhöjd. +15.0 Föreslagen gatuhöjd.
-  Befintlig byggnad. **R** Fornlämning.
-  Höjdkurva.  Bergkontur.
-  Fastighetsgräns. 127 Stadsägenummer.



Tillhör stadfullmäktiges i Simrishamn beslut
av den § betygar
Ex officio:

SKALA 1:2000

100 50 0 50 100 200 M.