




KOPIA

PLANKARTA

GRÄNSBETECKNINGAR

-  Planområdesgräns, gränsen ligger i rastrets innerkant
-  Användningsgräns
-  Egenskapsgräns

PLANBESTÄMMELSER

Följande gäller inom områden med nedanstående beteckningar. Där beteckning saknas gäller bestämmelsen inom hela planområdet. Endast angiven användning och utformning är tillåten.

1. ANVÄNDNING AV ALLMÄN PLATS



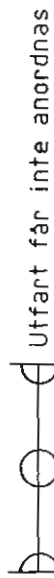
2. ANVÄNDNING AV KVARTERSMARK



3. BEGRÄNSNINGAR AV MARKENS BEBYGGANDE





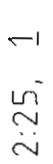


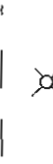
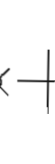
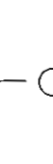
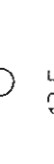
4. MARKENS ANORDNANDE



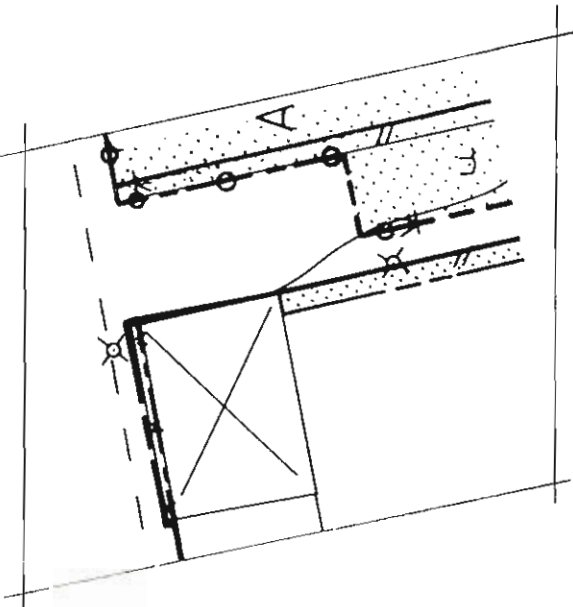
5. ADMINISTRATIVA BESTÄMMELSER

Genomförandetiden är 5 år från det datum detaljplanen vunnit laga kraft.

GRUNDKARTEBETECKNINGAR

-  Hus
-  Fastighetsgräns
-  Fastighetsbeteckning 2:25, 1
-  Staket
-  Vägmarkering
-  Belysningsstolpe
-  Rutnätskryss
-  Brunn
-  Avvägd höjd 13.5

Utdrag ur tidigare gällande detaljplan  
Laga kraft 1982-11-12.

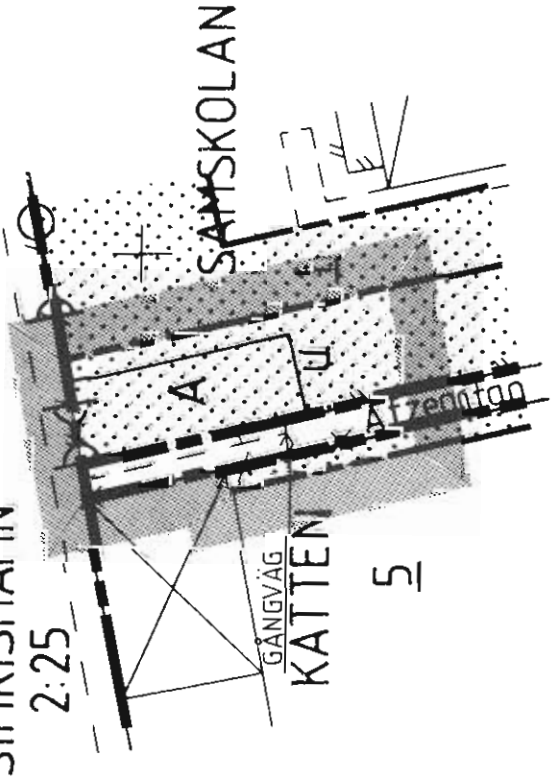


LINDEN



SIMRISHAMN 13.6 Yngve Östbergs väg

2:25



SAMSKOLAN

KATTEN

5

- Samrådshandling
- Utställningshandling
- Antagandehandling

DETALJPLAN

Reglerar markanvändning och byggande enl. PBL.  
PLANKARTA MED BESTÄMMELSER

ÖVRIGA HANDLINGAR:  
 Grundkarta  
 Fastighetsförteckning  
 Beskrivning

Genomförandebeskr.  
 Samrådsredogörelse  
 Särskilt utlåtande

Antagande av BN 92-08-10 Act  
Laga kraft 1992-09-14 Act

SIMRISHAMN 2:25 M FL

SIMRISHAMNS KOMMUN, KRISTIANSTADS LÄN

1992-06-18

*Frukt Ullmark*

Bengt Celander stadsarkitekt

SKALA 1:500



Y 49 800

Y 49 750