



KOPIA

# PLANKARTA

## GRÄNSBETECKNINGAR

-  Planområdesgränsens gräns ligger i rastrets innerkant
-  Användningsgräns



## PLANBESTÄMMELSER

Följande gäller inom områden med nedanstående beteckningar. Där beteckning saknas gäller bestämmelsen inom hela planområdet. Endast angiven användning och utformning är tillåten.

## ANVÄNDNING AV KVARTERSMARK

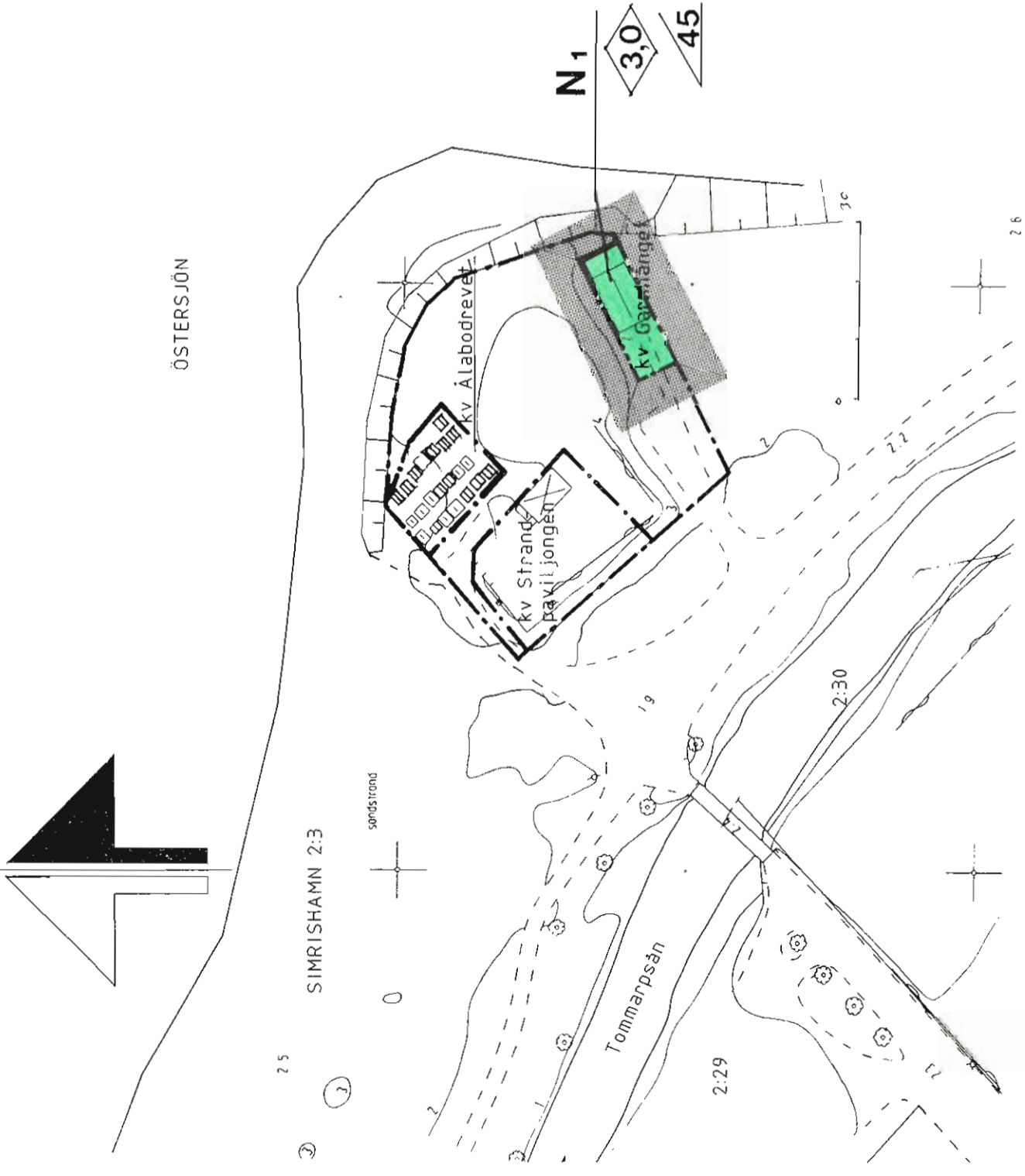
**N<sub>1</sub>** Föreningsstokal för sportfiskeklubb

## UTFORMNING

-  Största taklutning i grader
-  Högsta byggnadshöjd i meter


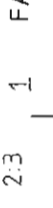



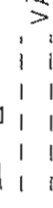



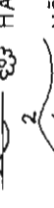

## ADMINISTRATIVA BESTÄMMELSER

Genomförandetiden slutar fem år efter det att detaljplanen har vunnit laga kraft.



PLANKARTA 1:1000

## GRUNDKARTEBETECKNINGAR

-  FASTIGHETSGRÄNS
-  2:3 1 FASTIGHETSBEDECKNING
-  RUTNÄTSPUNKT
-  HUS
-  VATTENDRAG MED BRO
-  VÄG, STIG
-  SLÄNT
-  STÖDMUR
-  HÄCK, TRÄD
-  HÖJDKURVOR
-  0.0 AVVÄGD HÖJD

## DETALJPLAN

Reglerar markanvändning och byggande ent. PBL. Övriga handlingar:

- Beskrivning
- Grundkarta
- Genomförandebeskr.
- Fastighetsförteckn.
- Samrådsredogörelse

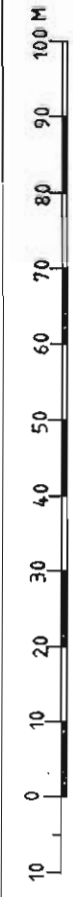
## PLANKARTA MED BESTÄMMELSER

DETAILJPLAN FÖR DEL AV  
**kv Garvhäringe i Simrishamn**  
Simrishamns kommun, Kristianstads län

Upprättad 1992-02-10

*Bengt Celander*  
Bengt Celander stadsarkitekt

Beslutsdatum	Sign.
Antagande av BN 1992-03-16	<i>dot</i>
Laga kraft 1992-04-21	<i>dot</i>



747