

# LÄNSSTYRELSEN

Kristianstads län

XXXXXXXXXXXX

BESLUT

LAGAKRAFTBEVIS

1989-03-07

Dnr 2002-29-89

Planenheten

SIMRISHAMNS KOMMUN	
Byggnadsnämnden	
89. 03. 10	
Dniernr	Dieraplansstockn
1987.147	313

Kommunfullmäktige i  
Simrishamns kommun  
Stadshuset  
Box 54  
272 80 SIMRISHAMN

## Beslut angående prövning enligt 12 kap 1 § plan- och bygglagen

**Kommunfullmäktige antog den 30 januari 1989 förslag till detaljplan för Annelundsområdet (gatuhöjder) i Simrishamn, Simrishamns kommun.**

Länsstyrelsen har med stöd av 12 kap 2 § plan- och bygglagen beslutat att prövning enligt 12 kap 1 § samma lag av kommunens beslut ej skall ske.

Enligt 13 kap 4 § plan- och bygglagen får detta beslut inte överklagas.

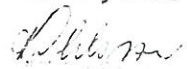
## Laga kraftbevis

Då kommunens beslut inte överklagats enligt 13 kap 2 § plan- och bygglagen har beslutet vunnit **laga kraft den 3 mars 1989.**

Stig-Arne Andersson

Kerstin Fagerberg

Bestyrkes



- Kopia till
- Planenheten 2 ex
- Lantmäterienheten
- Fastighetsbildningsmyndigheten, Lantmäterikontoret i Simrishamn, Box 153, 272 24 Simrishamn
- Byggnadsnämnden i Simrishamns kommun, Stadshuset, Box 54, 272 80 Simrishamn

KO

Detaljplan för ANNELUNDSOMRÅDET (gatuhöjder) i  
Simrishamns kommun, Kristianstads län.

P L A N B E S K R I V N I N G

Detaljplanen innefattar förutom denna planbeskrivning, genomförandebeskrivning, plankarta i skala 1:2000 med tillhörande planbestämmelser samt grundkarta i skala 1:2000 med tillhörande fastighetsförteckning.

Planområdet omfattar gatu- och parkmark utmed Slåttergatan - Skördegatan från Stallgatan till Branteviksvägen samt lokalgatorna Stallgatan, Ryttaregatan, Timotejgatan, Klövergatan, Havregatan, Vetegatan och Korngatan.

För planområdet och angränsande delar gäller detaljplaner (stadsplaner) fastställda 1973-06-06, 1976-03-31, 1978-07-14, 1985-10-25 samt 1987-07-27.

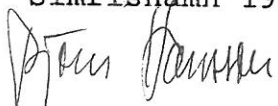
Den senast fastställda planen avser en sammanbindning av Slåttergatan och Skördegatan samt införande av farthinder. Planen överklagades av ett flertal boende i området men besvären avvisades av regeringen i ett beslut 1988-01-21. Stadsplanen för Slåttergatan - Skördegatan beräknas bli genomförd under 1989. Kommunen är huvudman för allmänna platser inom planområdet.

Syftet med föreliggande detaljplan är att anpassa föreskrivna gatuhöjder till rådande förhållanden. Detaljplanen medför således inga ytterligare förändringar på marken jämfört med gällande planer. De föreskrivna gatuhöjder från äldre planer som skall fortsätta att gälla har markerats med understrykning på plankarten.

G E N O M F Ö R A N D E B E S K R I V N I N G

Detaljplanen medför inga ytterligare förändringar på marken jämfört med tidigare fastställda planer. Några fastighetsrättsliga, ekonomiska eller tekniska åtgärder behöver inte vidtas i samband med genomförandet.

Simrishamn 1988-08-12

  
Björn Hansson  
stadsarkitekt

## S A M R Å D S R E D O G Ö R E L S E

Planförslaget har varit utställt för samråd med berörda sakägare och boende under tiden 1988-06-06 - 1988-06-20.

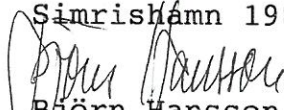
Samråd har skett också skett med berörda myndigheter.

Fastighetsbildningsmyndigheten har därvid anfört att även Skimmel- och Fuxgatorna borde ingå i planen för att klassificera dessa som lokalgator samt att parkområdet i söder bör utgå ur planen om genomförande inte är aktuellt.

Några erinringar har inte framförts mot planförslaget.

Syftet med detaljplanen är att anpassa gällande gatuhöjder till befintliga förhållanden. Gällande gatuhöjder för Fuxgatan och Skimmelgatan överensstämmer med gällande förhållanden. Beteckningen "PARK" söder om Skördegatan - Slåttergatan föreslås ändras till "NATUR".

Simrishamn 1988-08-12

  
Björn Hansson  
stadsarkitekt