

1987-07-27

Dnr 11.082-2120-86  
Fastighetsregister-  
myndighetens akt  
1181-P87/0727

07. 07. 23

1985.100 313

Kommunfullmäktige i  
Sjörishamnns kommun  
Box 54  
272 03 SJÖRISHAMN 1Stadsplan

Med stöd av 26 § i Föret gällande byggnadslag fastställer Länsstyrelsen ett av fullmäktige den 26 maj 1986 anlagd förslag till ändring av stadsplanen för Slättergatan - Skördegatan i Sjörishamn, Sjörishamnns kommun, vilket angetts på en av bits stadsarkitekten Björn Hansson den 9 september 1985 upprättad plankarta jämte illustrationskarta samt därtill hörande beskrivning. Därvid noteras att fullmäktige från sitt anläggande undantagit de gatuhöjder som på plankartan inramats med blå begränsningslinje.

Genom planförslaget förbindes Skördegatan och Slättergatan i enlighet med vad som anges i en tidigare av fullmäktige antagen områdesplan. Mot sammanbindningen av dessa gator har erinringar framförts av Anita och Bengt Larsson m fl, Lars Inge och Ann-Marie Börjesson samt Inga och Beatrix Persson. Vad som i detta hänseende erinrats har Länsstyrelsen emellertid funnit icke ha utgjort fastställelsehinder varvid beaktats bl a att sammanbindningen har stöd i nysseende områdesplan.

Härutöver har Sven och Margareta Gunnarsson i en erinring mot planförslaget angett på att en bindande reglering av gatuhöjderna inte gjorts. De har senare bl a yrkat att planförslaget av denna anledning inte fastställas eller att det i vart fall inte genomförs förrän ytterligare planändring beträffande gatuhöjderna skett. I anslutning till vad sålunda erinrats har Länsstyrelsen den i öfriga av planförslaget att detta innebär att nu befintliga gatuhöjder gäller och att den omsändigheten utgör - eftersom en ny aktuell grundkarta ej hunnit färdigställas - inte varit möjligt att siffermässigt ange gatornas höjdhöjd inte utgjort hinder mot fastställelse av den nu antagna planförslaget. Sedan ny grundkarta blivit klar får frågan om ytterligare planändring beträffande gatuhöjderna tas upp av kommunen.

Överklaga de till regeringen enligt bilaga.

I den slutliga handläggningen av detta ärende, i vilket arkitekt Bo Levinson beslutat och byrådirektör Stig-Arne Andersson varit förordnande, har även därtill förste länsassessor blev

Magnusson och bitr överlantmätare Erik Hennricson.

Bo Levinson

Stig-Arne Andersson

Bilaga

Hur man överklagar

Bestyrkes

*1987-07-27*

ANSLAG

Kopie till

Akten + bilaga  
Statens Planverk  
Planenheten 2 ex + bilaga  
Lantmäterienheten  
Fastighetsbildningsmyndigheten i Simrishamns distrikt  
Byggnadsnämnden i Simrishamns kommun  
Sven Gunnarsson och Margareta Gunnarsson, Timotejgatan 2, 272 00  
Simrishamn + bilaga  
Anita och Bengt Larsson m fl, Klövergatan 2, 272 00 Simrishamn  
+ bilaga  
Lars Inge Börjesson och Ann-Marie Börjesson, Havregatan 1,  
272 00 Simrishamn + bilaga  
Inga och Bertil Persson, Havregatan 2, 272 00 Simrishamn + bilaga  
Laga kraft  
Pressen

Kung i samlingsarbets

1988-01-21

P1 1519, 1528/87

88. 02. 08.

Anita och Bengt Larsson  
Klövergatan 2  
272 00 SIMRISHAMN

1985.100 ... 313


Överklagande i fråga om stadsplan inom Simrishamns kommun

Länsstyrelsen i Kristianstads län fastställde den 27 juli 1987 ett förslag till ändring av stadsplanen för Slättergatan - Skördegatan i Simrishamn, Simrishamns kommun, se bilagan.

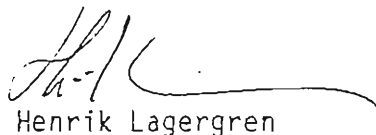
Beslutet har överklagats av Anita och Bengt Larsson m.fl. samt Margareta och Sven Gunnarsson.

Vad klagandena anfört utgör inte skäl att ändra länsstyrelsens beslut. Regeringen avslår därför överklagandena.

På regeringens vägnar



Hans Gustafsson

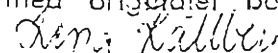


Henrik Lagergren

Kopia till

statens planverk  
länsstyrelsen (+ prövade handlingar)  
byggnadsnämnden  
fastighetsbildningsmyndigheten  
fastighetsregistermyndigheten  
Pia och Paul Jönsson, Klövergatan 1,  
272 00 SIMRISHAMN  
Inga och Stenkil Stenkilsson, Klövergatan 4,  
272 00 SIMRISHAMN  
Margareta och Sven Gunnarsson, Timotejgatan 2,  
272 00 SIMRISHAMN

Kopians överensstämmelse  
med originalet bestyrkes.



100

100



1986-03-26

SIMRISHAMNS KOMMUN

Kommunfullmäktige

§ 87

Dnr 1985.821

061.313

Förslag till ändring av stadsplanen för Slåttergatan-Skördegatan i Simrishamn

Kommunstyrelsen har den 23 oktober 1985, § 416, tagit del av förslag till ändring av stadsplanen för Slåttergatan-Skördegatan i Simrishamn, upprättat 1985-09-05. Kommunstyrelsen har inte anfört några erinringar mot förslaget.

Förslaget innebär att förbindelse ordnas mellan Slåttergatan-Skördegatan och att farthinder införes på tre ställen. Förslaget medför en anpassning av stadsplanen till den områdesplan för Simrishamn som antagits av kommunfullmäktige den 26 juni 1983.

Förslaget har varit utställt för granskning under tiden 30 september - 23 oktober 1985. Byggnadsnämnden har redovisat de yttranden som inkommit under utställningstiden.

Byggnadsnämnden har föreslagit kommunfullmäktige att inte anta planändringsförslaget med hänsyn till den försämring av trafiksäkerheten som en gatuförbindelse mellan Slåttergatan och Skördegatan torde medföra och som påpekats i de erinringar som framförts i anmärkningsskrivelserna. Skulle kommunfullmäktige anta förslaget torde ärendet återremitteras till byggnadsnämnden för anpassning av berörda gatuhöjder till de verkliga höjderna.

Kommunstyrelsen har vid sammanträde den 23 april 1986, § 213, beslutat föreslå kommunfullmäktige besluta

att anta föreliggande förslag till ändring av stadsplanen för Slåttergatan-Skördegatan i Simrishamn, dock med undantag för de i planförslaget angivna gatuhöjderna (på plankartan med blå begränsningslinje markerade områden), men att planförslaget dessutom kompletteras med ett förslag om att infarten till Slåttergatan från Christian IV:s väg bygges om (avsmalnande körbanor) för att förhindra obehörig genomfartstrafik.

Under överläggning i ärendet yrkar John Erlandsson bifall till byggnadsnämndens förslag som innebär att planändringsförslaget inte skall antas.

Sedan överläggningen förklarats avslutad och efter ställda propositioner på kommunstyrelsens och John Erlandssons förslag förklarar ordföranden att kommunfullmäktige beslutat i enlighet med kommunstyrelsens förslag.

Votering begäres och följande voteringsproposition fastställs.

en som biträder kommunstyrelsens förslag röstar

ej

innet "Nej" har kommunfullmäktige beslutat i enlighet med John Erlandsson's förslag.

Vid förrättad omröstning, varvid justeringsmännen tjänstgör som röstkontrollanter, avges 26 Ja-röster, nämligen ledamöterna Margareta Arvidson, Eric Tenland, Gerd Persson, Gunnar Rose, Inge Larsson, Stanley Gustavsson, Görel Posenquist, Åke Olsson, Håkan Erlandsson, Christer Svensson, Lars Larsson, Ingemar Rosberg, Ener Jönsson, Arvid Andersson, Ingrid Liljedahl, Bertil Bjerotam, Peter Burman, Lars-Birger Johansson, Håkan Andersson, Lennart Rovin, Hans-Erik Andersson, Karl Nilsson, Kerstin Andersson, Anne Tidala, Erik Andersson och Jan-Evert Olsson, 22

Nej-röster, nämligen ledamöterna John Erlandsson, Jan Ericsson, Ivar Erlandsson, Christer Grankvist, Göte Björklund, John Görnebrand, Alf Åberg, Benny Yngve, Ing-Britt Svensson, Britta Rosberg, Gudrun Schyman, Staffan Nilsson, Sture Lundberg, John Olsson, Nils-Erik Eriksson, Siv Fyhr, Inga-Lill Cedergren, Stig Andersson, Hans Månsson, Ulla Rebert, Sven Svensson och Margit Ahlgren samt avstår 1 ledamot från att rösta, nämligen ledamoten Nils Lundström.

Ordföranden förklarar att kommunfullmäktige således beslutat i enlighet med kommunstyrelsens förslag.

Mot beslutet anmäler följande ledamöter reservation: Gudrun Schyman, John Görnebrand, Nils-Erik Eriksson, Göte Björklund, Ing-Britt Svensson, John Erlandsson, Jan Ericsson, Christer Grankvist, Alf Åberg, Benny Yngve, Britta Rosberg, Siv Fyhr, Stig Andersson, Ulla Rebert, Inga-Lill Cedergren och Sven Svensson.

Vid protokollet  
Thore Håkansson

Justeras  
Jan Evert Olsson                      Christer Svensson      Göte Björklund  
Ordförande                                      Justeringsmän

Justeringen författningsserligt tillkännagiven å Simrishamn's kommuns officiella anslagstavla den 4 juni 1986 betygat Thore Håkansson

I tredubblade delar rätt utdraget betygat

*Thore Håkansson*

Förslag till ändring av stadsplanen för SLÅTTERGATAN -  
SKÖRDEGATAN i SIMRISHAMN, Simrishamns kommun, Kristianstads  
län.

#### BESKRIVNING

Förliggande förslag till ändring av stadsplanen innefattar följande denna beskrivning:

- stadsplanekarta i skala 1:2000 med illustrationer av detaljer i skala 1:500.
- grundkarta i skala 1:2000 med tillhörande fastighetsförteckning.

Planförslaget omfattar tre delområden av gatusträckan Slåttergatan - Skördegatan i den sydligaste delen av Simrishamns tätort.

För planområdet och angränsande delar gäller stadsplaner fastställda av länsstyrelsen 1979-07-14, 1976-03-31 samt 1973-06-06.

Avsikten med planändringen är att i enlighet med gällande områdesplan ordna förbudsåtgärd för biltrafik mellan Slåttergatan och Skördegatan samt att ordna farthinder på lämpliga ställen utefter hela gatusträckan för att förbättra trafiksäkerheten.

För bindelsegatan mellan Skördegatan och Slåttergatan föreslås utföras med 3,5 meter bred körbanan upphöjd ca 10 cm över nuvarande gatenivå och med anslutningsströmpor i avvikande beläggning. Ungefär mitt på förbindelsegatan, där denna korsar ett befintligt gångstråk, föreslås ett särskilt farthinder i form av ett gupp med plan övryta kombinerat med avsnörning av körbanan till 3,5 meter och avvikande beläggning. Detta medför att två personbilar inte kan stanna på övergångsstället. Trafiken från öst har god förutsättning för att förhållanden.





Gång- och cykeltrafiken föreslås få en särskild förbindelse mellan Skördegatan och Slåttergatan.

Ytterligare farthinder föreslås anläggas på sträckorna mellan Korngatan och Vetegatan samt mellan Timotejgatan och Stallgatan där befintliga gångstråk mynnar i Skördegatan respektive Slåttergatan. Farthindren föreslås utformas med en ca 20 meter lång avsmalning av körbanan till 4,0 meter, vilket medger möte mellan personbilar i låg hastighet. Dessutom föreslås körbanan höjas ca 10 cm och förses med anslutningsramper och övergångsställe i avvikande beläggning.

För övrig detaljutformning av föreslagna farthinder hänvisas till trafiksäkerhetsverkets rapport nr 4: "Farthinder i bostadsområden - 1982".

Samråd har under planarbetets gång skett med företrädare för länsstyrelsen, vägförvaltningen samt med boende i området.

Simrishamn 1985-09-05

  
Björn Hansson


biträdande stadsarkitekt

Tillhör kommunfullmäktiges  
i Simrishamn beslut av  
den 26/5 1986 § 87

Betygar   
Thore Håkansson

1986 undantag: Se beslutet.

Dnr 11.082-2120-86. Tillhör länsstyrelsens i  
Kristianstads län beslut den 27 juli 1987.

  
Stig Arne Andersson

Kopiens likhet med originalet  
bestyrkes.

På tjänstens vägnar:

*Annika Andersson*

# LÄNSSTYRELSEN

Kristianstads län

Planeringsavdelningen

Planenheten

BESLUT

LAGAKRAFTBEVIS

1988-03-14

Dnr 11.103-295-88  
Fastighetsregister-  
myndighetens akt  
1181-P88/0215

88. 03 15

1988. 14 313

Byggnadsnämnden i  
Simrishamns kommun  
Box 54  
272 01 SIMRISHAMN

## Beslut angående prövning enligt 12 kap 1 § plan- och bygglagen

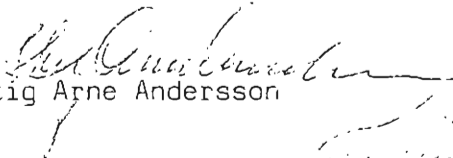
Byggnadsnämnden antog den 15 februari 1988 förslag till ändring av detaljplanen för del av Stg 34 (Bornholmskajen) i Simrishamn, Simrishamns kommun.


Länsstyrelsen har med stöd av 12 kap 2 § plan- och bygglagen beslutat att prövning enligt 12 kap 1 § samma lag av kommunens beslut ej skall ske.

Enligt 13 kap 4 § plan- och bygglagen får detta beslut inte överklagas.

## LAGAKRAFTBEVIS

Då kommunens beslut inte överklagats enligt 13 kap 2 § plan- och bygglagen har beslutet vunnit laga kraft den 9 mars 1988.

  
Stig Arne Andersson

  
Kerstin Fagerberg

Kopia till  
Akten  
Planenheten 2 ex  
Lantmäterienheten  
Kommunfullmäktige i Simrishamns kommun, Kommunkontoret, 272 00  
Simrishamn  
Fastighetsbildningsmyndigheten, Lantmäterikontoret i Simrishamn,  
Box 153, 272 01 Simrishamn

KO

