

Dnr 11.082-216-87 Tillhör länsstyrelsens i
Kristianstads län beslut den 27 Mars 1987
Stig-Arne Andersson

Tillhör kommunfullmäktiges
i Simrishamns beslut av
den 22/12-1986 § 219
betygar: Thore Håkansson

Förslag till ändring av stadsplanen för del av kv Industrin mm i SIMRISHAMN

SIMRISHAMNS KOMMUN, KRISTIANSTADS LÄN
Upprättat i oktober 1986

Gunnar Camper
Stadsarkitekt

Beteckningar Grundkarta

- Fastighetsgräns
- Byggnader
- Slänt
- Nivåkurvor
- 13:66, Stg. 2 Registreringsnummer för fastighet
- Rutnätspunkt
- Staket
- Väg

Stadsplanekarta

A. Gränsbeteckningar

- Stadsplanegräns belägen 4m utanför fastställelseområdet
- Gällande områdesgräns avsedd att behållas
- Gällande bestämmelsegräns avsedd att behållas
- Gällande områdesgräns avsedd att utgå
- Gällande bestämmelsegräns avsedd att utgå
- Områdesgräns
- Bestämmelsegräns

B. Områdesbeteckningar

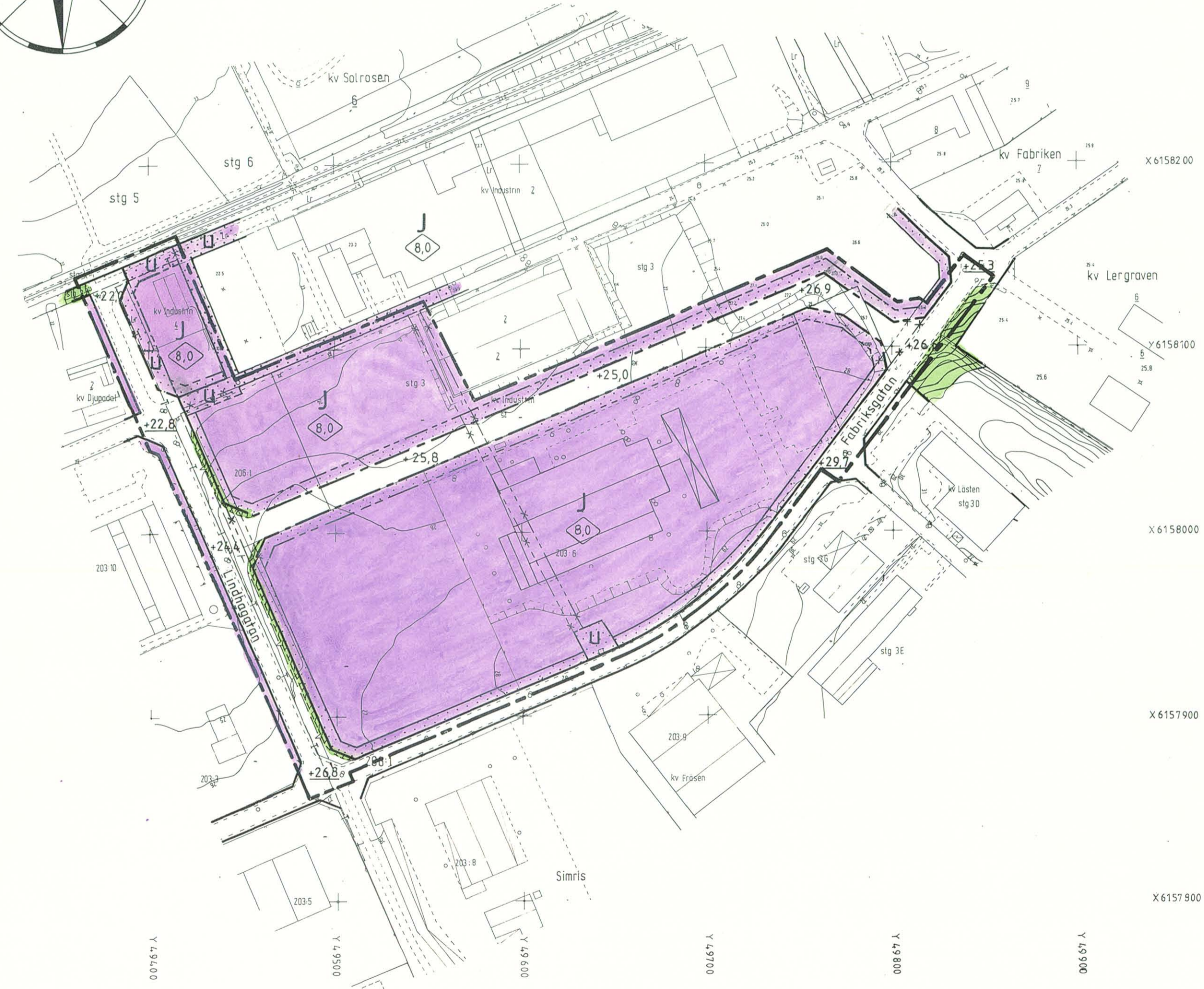

- Allmän plats
- Gata eller torg
 - Park eller plantering
- Byggnadskvarter
- Industri

C. Övriga beteckningar avsedda att fastställas

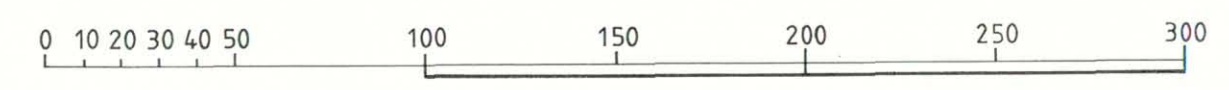
- Mark som inte får bebyggas
- Ledningsområde
- Gällande gatuhöjd
- Gatuhöjd
- Byggnadshöjd

D. Illustrationer och hänvisningar

- Illustrationslinjer



Kopiens likhet med original
bestyrkes.
På tjänstens vägnar
Henrik Johansson



Skala 1:2000