

# LÄNSSTYRELSEN

Kristianstads län  
Planeringsavdelningen  
Planenheten

BESLUT

1985-01-25

Dnr 11.082-2739-84  
Fastighetsregistermyndig-  
hetens akt 1181-P85/0125

Ejendomsnämnden	
85. 01. 23	
Direktors 1985.94	DioripianLeteckn 313

Kommunfullmäktige i  
Simrishamns kommun  
272 01 SIMRISHAMN 1

## Stadsplan

Med stöd av 26 § byggnadslagen fastställer länsstyrelsen ett av fullmäktige den 27 augusti 1984 antaget förslag till stadsplan för Nya Begravningsplatsen i Simrishamn, Simrishamns kommun, vilket angetts på en av bitr stadsarkitekt Björn Hansson den 28 mars 1984 upprättad karta med därtill hörande beskrivning och bestämmelser.

Då någon sakägare inte erinrat mot förslaget får besvär över detta beslut ej föras.


I den slutliga handläggningen av detta ärende har förutom undertecknade även deltagit förste länsassessor Klas Magnusson; bitr överlantmätare Erik Henricson och avdelningsdirektör Bertil Persson.

Sven Erik Frantzén

Stig-Arne Andersson

## ANSLAG

Kopia till  
Akten  
Statens Planverk  
Planenheten 2 ex  
Naturvårdsenheten  
Lantmäterienheten  
Byggnadsnämnden i Simrishamns kommun  
Fastighetsbildningsmyndigheten i Simrishamns distrikt  
Vägförvaltningen  
Pressen

  
Stig-Arne Andersson

Förslag till stadsplan för NYA BEGRAVNINGSPLATSEN i  
SIMRISHAMN, Simrishamns kommun. Kristianstads län.

B E S T Ä M M E L S E R

1 § PLANOMRÅDETS ANVÄDNING

Med K betecknat område får användas endast för  
begravningsändamål.

2 § MARK SOM INTE ELLER ENDAST I MINDRE OMFATTNING  
FÅR BEBYGGAS

1 mom. Med punktprickning betecknad mark får inte be-  
byggas.

2 mom. Med pla och punktprickning betecknad del av  
kyrkogårdsområde får inte bebyggas, ej heller  
får där anordnas nya gravplatser.

3 mom. Med plb och punktprickning betecknad del av  
kyrkogårdsområde får inte bebyggas eller an-  
vändas för parkering, ej heller får där anord-  
nas nya gravplatser.

3 § BYGGNADS UTFORMNING

På med siffra i romb betecknat område får byggnad  
uppföras till högst den höjd i meter som siffran  
anger.

4 § UTFARTSFÖRBUD

Utfart får inte anordnas över områdesgräns som  
även betecknats med ofyllda cirklar.

Kopierat till kommunstyrelsen.  
Beslutad.

På församlingens vägnar

  
Anneli Andersson

Simrishamn 1984-03-28

  
Björn Hansson  
Bitr. stadsarkitekt

Tillhör kommunfullmäktiges  
i Simrishamn beslut av den  
27.8 1984 § 149

betygar   
Thore Håkansson

Förslag till stadsplan för NYA BEGRAVNINGSPLATSEN i  
SIMRISHAMN, Simrishamns kommun, Kristianstads län.

## B E S K R I V N I N G

### Handlingar

Föreliggande förslag till stadsplan innefattar förutom denna beskrivning:

- stadsplanekarta i skala 1:1000 med tillhörande bestämmelser
- grundkarta i skala 1:1000 med tillhörande fastighetsförteckning.

### Planområdet

Planförslaget omfattar ett c:a 3,9 ha stort område som begränsas av Tommarpsåns dalgång i norr och väster, av Fredsdalsgatan i söder samt av Norra Infartsvägen i öster.

Planområdet inrymmer den år 1923 anlagda "Nya begravningsplatsen" samt en äng söder därom.

### Gällande planer

I gällande områdesplan för Simrishamns tätort (antagen 1983-06-27) redovisas hela området som kyrkogård. Detaljplan har inte tidigare uppgjorts för området. Söder om planområdet gäller stadsplan fastställd av länsstyrelsen 1963-08-02.

### Planförslaget

Planförslaget bygger på en av professor Per Friberg upprättad generalplan för kyrkogårdens framtida gestaltning och redovisar dels befintlig begravningsplats och dels en utökning av densamma mot söder.

Ett 15 meter brett skyddsbälte, där varken gravar eller parkeringsplatser får anläggas föreslås utmed Fredsdalsgatan och ett c:a 10 meter brett skyddsbälte

med parkering (delvis befintlig) föreslås utmed Norra Infartsvägen. Vidare föreslås en ny infartsväg för biltrafik från Fredsdalsgatan till en större angörings- och parkeringsplats inom kyrkogårdsområdet.


Intill denna parkeringsplats redovisas också ett mindre område med byggnadsrätt, vilket avses dels för en personal- och förrådsbyggnad och dels för ett gravkapell.

Kyrkan har nyligen förvärvat markområdet för kyrkogårdens utökning av kommunen. Avsikten är att snarast uppföra den angelägna personal- och förrådsbyggnaden samt att på ett tidigt stadium utföra erforderliga mark- och planteringsarbeten, så att den utökade begravningsplatsen är i ett tilltalande skick med upp- vuxna planteringar när den tas i bruk, vilket beräknas ske i början av 2000-talet.

Samråd

Under planarbetets gång har samråd skett med länsstyrelsen, kyrkoråd, planeringsberedningen samt berörda fastighetsägare utmed Fredsdalsgatan. Boende utmed Fredsdalsgatan har därvid framfört anmärkningar mot redovisad byggnadsrätt i väster samt mot föreslagen infart till parkeringsplatsen. Den ursprungliga planskissen har därefter bearbetats så att föreslagen kvartersgräns i söder har flyttats c:a 2 meter norrut, föreslagen gräns för byggnadsrätt i söder har flyttats c:a 23 meter norrut samt illustrerat antal parkeringsplatser har minskats med 32 platser till totalt 24 platser.

Simrishamn 1984-03-28



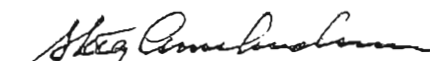
Björn Hansson

Bitr. stadsarkitekt

Tillhör kommunfullmäktige i Simrishamn beslut av den 27.8 1984 § 149

betygar   
Thore Håkansson

Dnr 11.082-2739-84. Tillhör länsstyrelsens i Kristianstads län beslut den 25 januari 1985.

  
Stig-Arne Andersson