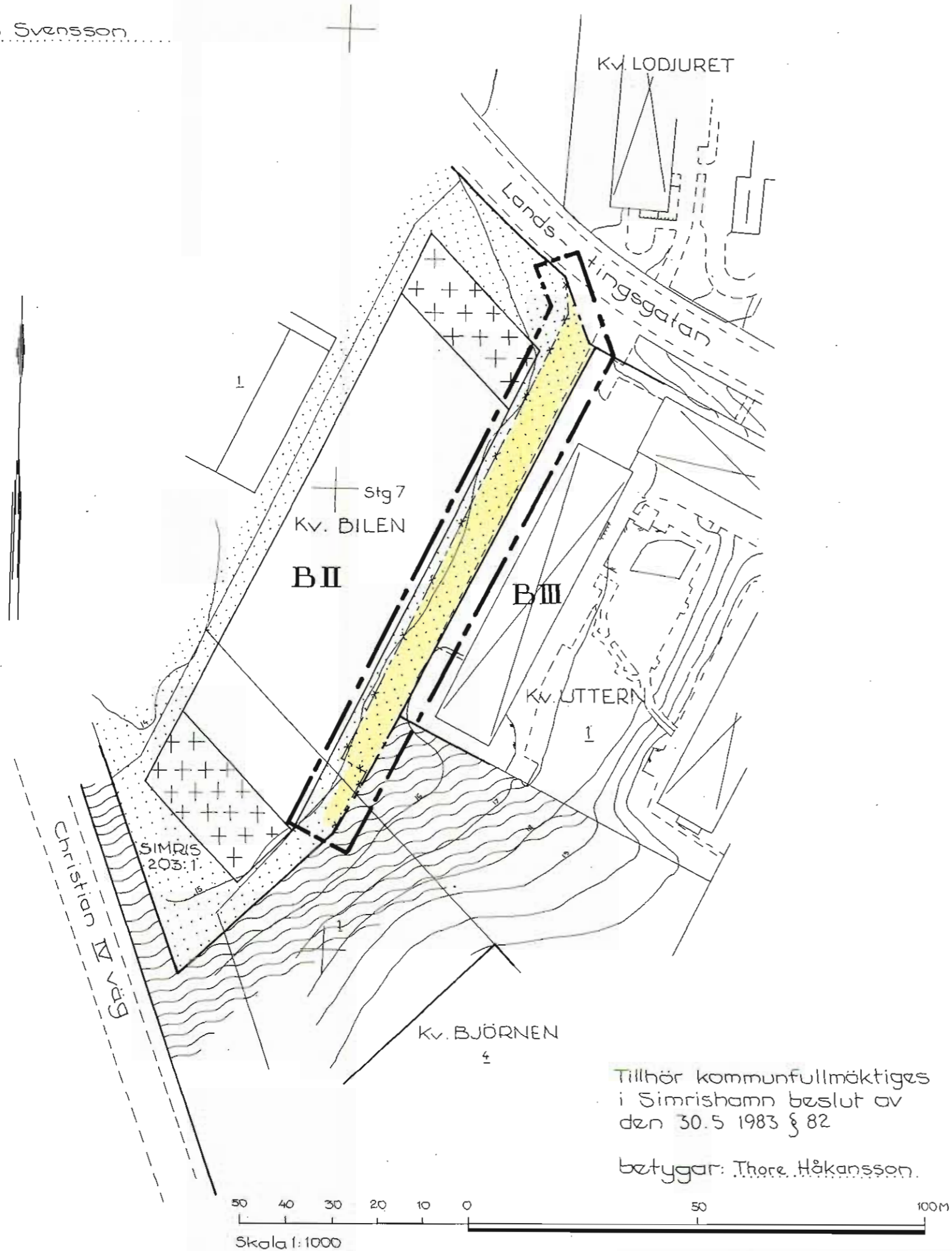


Dnr. 11.082-1999-83 Tillhör länsstyrelsens i
Kristianstads län beslut den 12 oktober 1983

Sören Svensson



Förslag till ändring av stadsplanen för område sydost om kv. BILEN i Simrishamn,

Simrishamns kommun,




Kristianstads län

Upprättat i januari 1983

Gunnar Camper
Stadsarkitekt






Beteckningar

Grundkarta

-  Fastighetsgräns
-  Byggnader
-  Nivåkurvor
- 3:2, 1, stg. Registreringsnummer för fastighet
- + Rutnätspunkt



Stadsplanekarta

A. Gränsbeteckningar

-  Stadsplanegräns belägen 4 m utanför fastställelseområdet
-  Gällande områdesgräns avsedd att behållas
-  Gällande bestämmelsegräns avsedd att behållas
-  Gällande områdesgräns avsedd att utgå
-  Områdesgräns

B. Områdesbeteckningar


Allmän plats

-  Gata eller torg
-  Park eller parkering

Byggnadskvarter

-  Bostäder

C. Övriga beteckningar avsedda att fastställas

-  Mark som inte får bebyggas
- I, II Antal våningar

Kopians likhet med originalet
bestyrkes.

På tjänstens vägnar

Gunnar Camper