




PLANKARTA

GRÄNSBETECKNINGAR

-  Planområdets gräns ligger i rastrets innerkant
-  Användningsområde
-  Egenskapsgräns

PLANBESTÄMMELSER

Följande gäller inom områden med nedanstående beteckningar. Där beteckning saknas gäller bestämmelsen inom hela planområdet. Endast angiven användning och utformning är tillåten.

1. ANVÄNDNING AV KVARTERSMARK



Bostäder

2. UTNYTTJANDEGRAD

e1 100

Största byggnadsarea för huvudbyggnad i m² exkl överbyggd altan

e2 20

Största sammanlagda byggnadsarea för sidobyggnader

3. BEGRÄNSNINGAR AV MARKENS BEBYGGANDE



Marken får inte bebyggas

4. UTFORMNING



Högsta byggnads höjd i meter



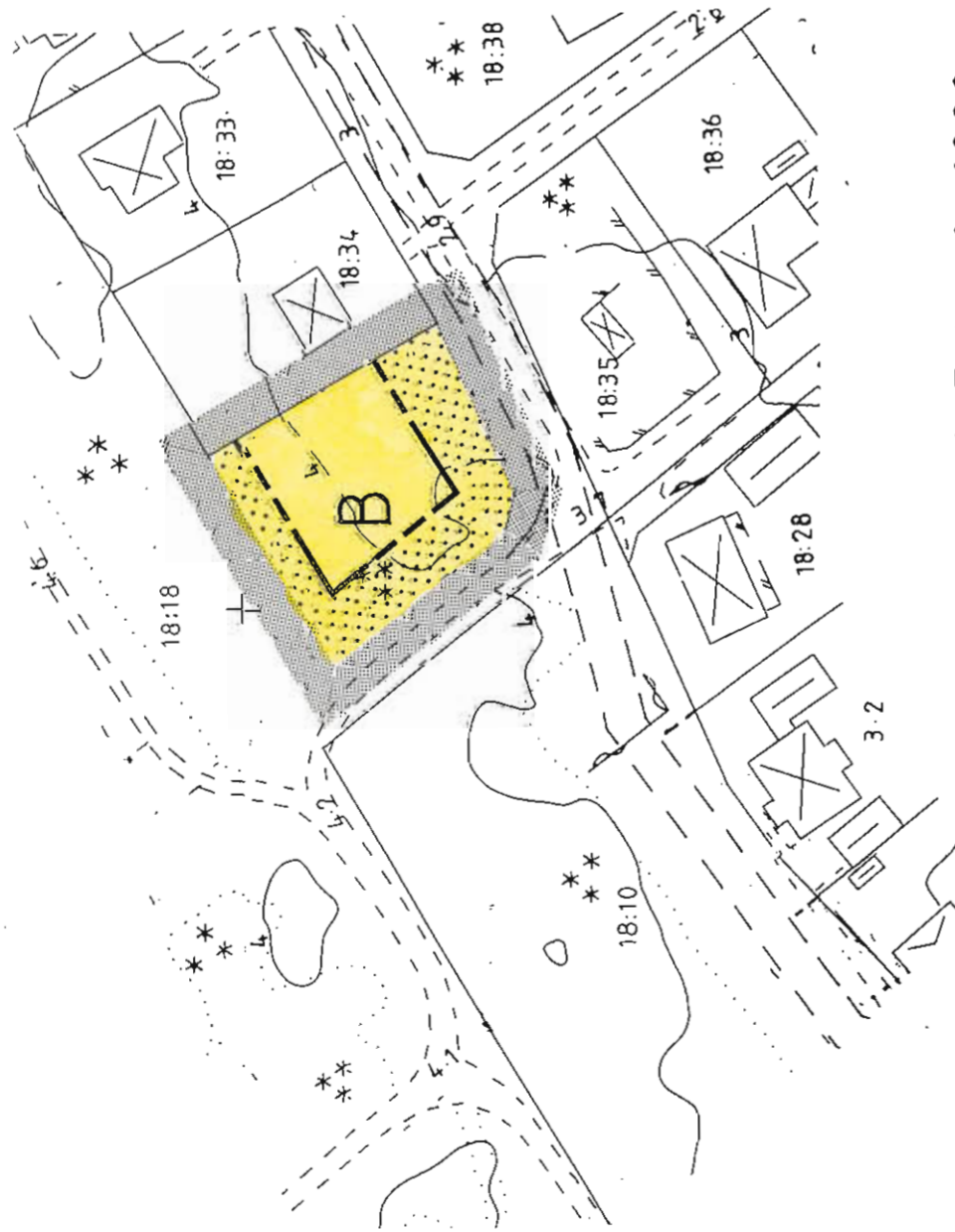
Största taklutning i grader

5. ADMINISTRATIVA FÖRESKRIFTER

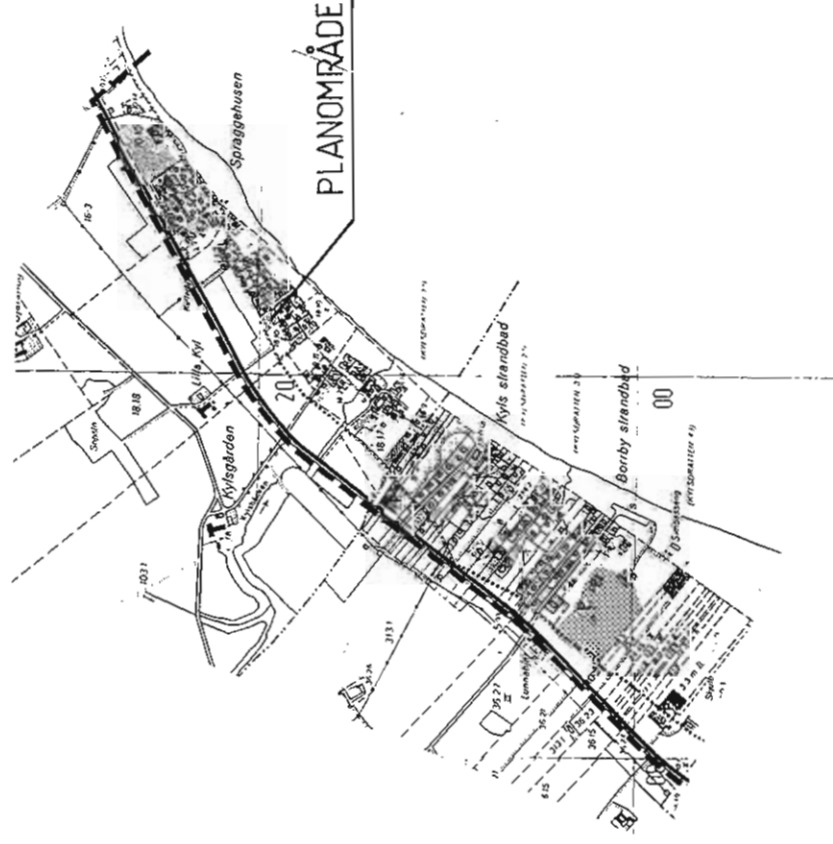
Fritidshus i enlighet med planbestämmelserna får uppföras utan bygglov.

Genomförandetiden är 10 år från den dag planen vinner laga kraft.

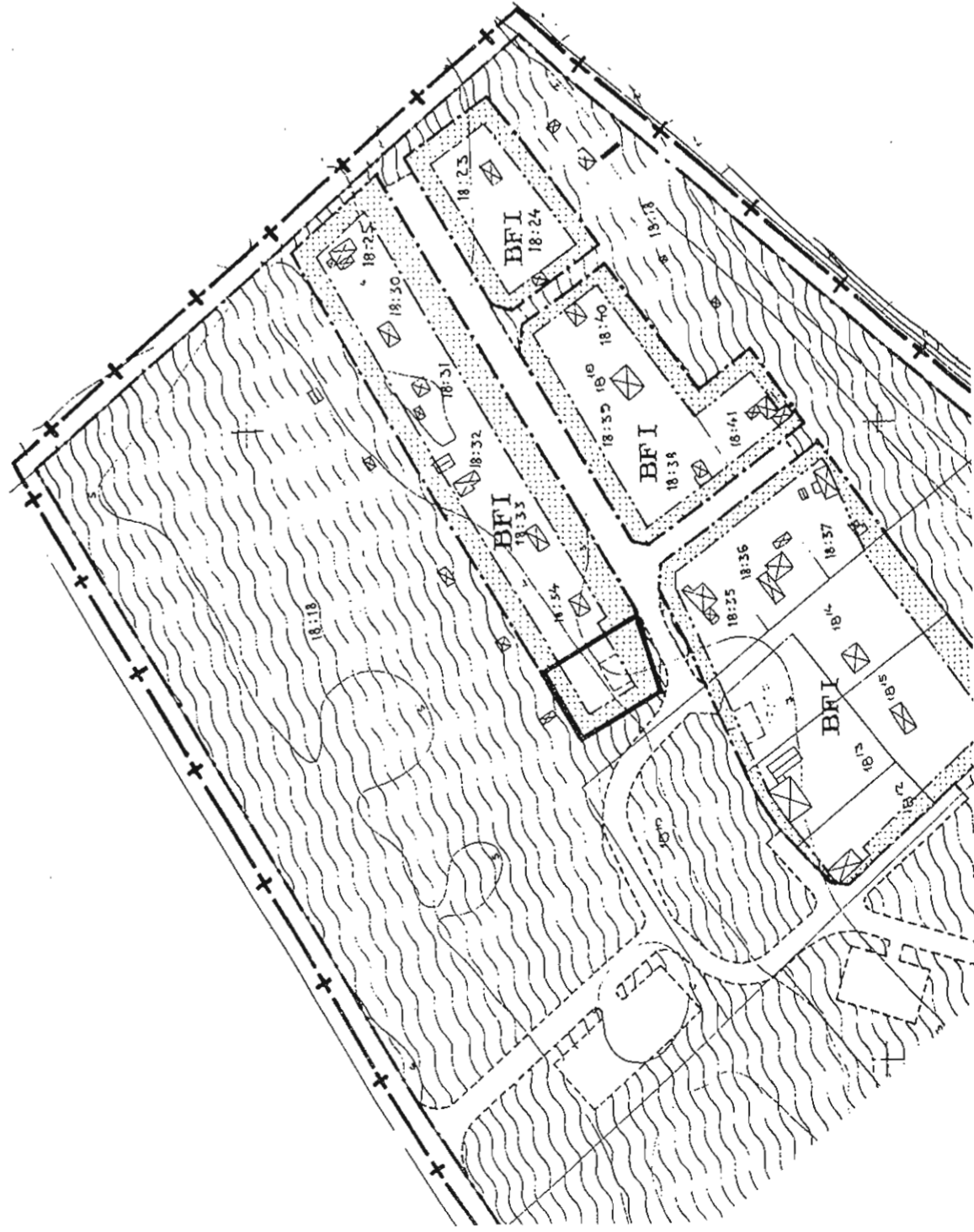
Kommunen är inte huvudman för allmän platsmark.



PLANKARTA 1:1000



PLANOMRÅDE



GÄLLANDE PLAN 1:2000

DETALJPLAN

Reglerar markanvändning och byggande enl. PBL

SIGN

PLANKARTA MED BESTÄMMELSER

BESLUTSDAT.

Del av HOBY 18:18 i Kylh,
SIMRISHAMNS KOMMUN, KRISTIANSTADS LÄN

BN 1995-09-07

LAGA KRAFT

1995-10-10

J5

J5

UPPRÄTTAD/REV.

1995-05-23

1995-05-23

1995-05-23

1995-05-23

1995-05-23

1995-05-23

1995-05-23

1995-05-23

1995-05-23

1995-05-23

1995-05-23

ÖVRIGA HANDLINGAR:

- PLANBESKRIVNING
- GRUNDKARTA
- ILLUSTRATION
- GENOMFÖRANDEBSKR.
- FASTIGHETSFÖRTECKN.

SÖDERBERG & ASK ARKITEKONTOR AB

B. ÖRNLIN

B. ÖRNLIN

B. ÖRNLIN

B. ÖRNLIN

B. ÖRNLIN

B. ÖRNLIN

M 8

M 8

M 8

M 8

M 8

M 8

SKALA 0 10 20 30 40 50 60 70

1:1000