




M 4 1993-09-23 + tillägg 1994-05-19

KOPIA





FLANKARTA

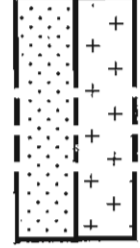



GRÄNSBETECKNINGAR

-  Planområdets gräns ligger i rastrets innerkant
-  Användningsgräns
-  Egenskapsgräns

FLANBESTÄMMELSER

Följande gäller inom områden med nedanstående beteckningar. Där beteckning saknas gäller bestämmelsen inom hela planområdet. Endast angiven användning och utformning är tillåten.

- 1 ANVÄNDNING AV ALLMÄN PLATSMARK
 -  Lokaltrafik
 -  Naturområde
- 2 ANVÄNDNING AV KVARTERSMARK
 -  Dostäder
- 3 ANVÄNDNING AV VATTENOMRÅDEN
 -  Öppet vattenområde
- 4 UTFORMNING AV ALLMÄNNA PLATSER
 - +5,5 Föreskriven höjd över nollplanet
 - parkering Besöksparkering
- 5 UTNYTTJANDEGRAD
 - e1 80 Största byggnadsarea för huvudbyggnad exklusive öppnarea. Ateruppbbyggnad i enlighet med gällande bygglöv får dock ske.
 - e2 20 Största sammanlagda byggnadsarea för sidobyggnader.
 - e3 5 Största antalet tomter inom området.

- 6 BEGRÄNSNINGAR AV MARKENS BEBYGGANDE
 -  Marken får inte bebyggas
 -  Marken får endast bebyggas med uthus och garage.
 - X Marken skall vara tillgänglig för allmän gång- och cykeltrafik.
- 7 UTFORMNING
 -  Högsta byggnadshöjd i meter
 -  Största taklutning i grader
 - I Högsta antal våningar
- 8 ADMINISTRATIVA BESTÄMMELSER
 - a1 Område inom vilket gällande detaljplan upphävs.
 - Kommunen är ej huvudman för allmän platsmark.

Genomförandetiden slutar 2002-12-31



DETALJPLAN PLANKARTA	REGLERAR MARKANVÄNING OCH BYGGANDE ENL. PLAN- OCH BYGGLAGEN	BESLUTSDATUM	SIGN
		KF 1993-02-22	By
Del av HOBY 18:17 m. fl.		LAGA KRAFT	1993-09-23
I KYHL, SIMRISHAMNS KOMMUN, KRISTIANSTADS LÄN			M4
SAMRÅDSHANDLING		UPPRÄTTAD/REVIDERAD	
UTSTÄLLNINGSHANDLING		1992-05-10	
X ANTAGANDEHANDLING		1992-09-28	
ÖVRIGA HANDLINGAR:		1992-11-16	
<input checked="" type="checkbox"/> PLANBESKRIVNING	<input checked="" type="checkbox"/> GENOMFÖRANDEBESKRIVNING	BJÖRN ASK / SÖDERBERG & ASK ARKITEKTKONTOR AB	
<input checked="" type="checkbox"/> ILLUSTRATION	<input checked="" type="checkbox"/> GRUNDKARTA	SKALA 1:1000	
<input checked="" type="checkbox"/> FASTIGHETSFÖRTECKNING	<input checked="" type="checkbox"/> SAMRÅDSREDOGÖRELSE	0 10 20 30 40 50 60 M	
<input checked="" type="checkbox"/> UTLÅTANDE	<input type="checkbox"/>		