





PLANBESTÄMMELSER

Följande gäller inom områden med nedanstående beteckningar.
Där beteckning saknas gäller bestämmelsen inom hela planområdet.
Endast: angiven användning och utformning är tillåten.

GRÄNSBETECKNINGAR

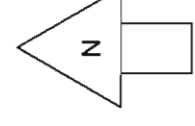
-  Plangränsen ligger i rastrets innerkant
-  Användningsgräns

ADMINISTRATIVA BESTÄMMELSER

- P1 Område inom vilket gällande detaljplan upphävs
- Genomförandetiden är 10 år från det datum planen vinner laga kraft.
Kommunen är inte huvudman för allmän platsmark.

BASKARTA ÖVER
TÄNGTÄKTSVÄGEN I KYLS STRANDBAD
I SIMRISHAMNS KOMMUN
Upprättad: 2002-04-22
Av: Mikael Fengård
MBK-enheten, Simrishamns kommun

Skala 1:1000



- ENKELT PLANFÖRFARANDE
- NORMALT PLANFÖRFARANDE

- SAMRÅDSHANDLING
- UTSTÄLLNINGSHANDLING
- ANTAGANDEHANDLING

DETALJPLAN
Reglerar markanvändning och byggande enl. PBL
PLANKARTA MED BESTÄMMELSER

- Bostadsområde
- Allmännyttigt bostadsområde
- Samfundsbostadsområde
- Fritidstillsättning
- Övriga

Upprättad: 2002-05-31
2003-11-10

**HOBY 18:11 m. fl. i KYHL,
SIMRISHAMNS KOMMUN, SKÅNE LÄN**

Reviderad: 2004-01-26
2005-04-11

Projektledare: Bengt Cullander, stadsarkitekt
Ögön Ask, planförstärare

Uppdragsnr: 2006-04-06

Plat: M:18

Skala: 1:1000
Bilagor: 1:1000